




-  strefa BM\_I\_3 planu ochrony TPK
-  granica TPK
-  wydzielania leśne (PUL 2015-2024)

OpenStreetMap

